

Vuelve al
PARAÍSO

*Los Caminos de Santiago
en Asturias*



Organización
de las Naciones Unidas
para la Educación,
la Ciencia y la Cultura



Caminos de Santiago de Compostela:
Camino Francés y Caminos del Norte de España
Inscritos en la Lista del Patrimonio Mundial
en 1993

turismoasturias.es



Asturias
paraíso natural

Asturias está en tu Camino

#CaminoDeSantiago

#CaminoNorte #CaminoPrimitivo

EDITA: SOCIEDAD PÚBLICA DE GESTIÓN Y PROMOCIÓN TURÍSTICA Y

CULTURAL DEL PRINCIPADO DE ASTURIAS, SAU

Diseño: Arrontes y Barrera Estudio de Publicidad

Maquetación: Paco Currás Diseñadores

Cartografía: Da Vinci Estudio Gráfico

Textos: Miguel Barrero

Fotografía: Portada: Amar Hernández. Interiores: Amar Hernández,
Archivo propio, Armando Álvarez, Arnaud Späni, Gonzalo Azumendi,
Juanjo Arrojo, Juan de Tury, Noé Baranda, Paco Currás Diseñadores y
Pelayo Lacazette.

Imprenta: Sgraf Artes Gráficas SL - Nov. 22

D.L.: AS 01571-2018

© CONSEJERÍA DE CULTURA, POLÍTICA LINGÜÍSTICA Y TURISMO
DEL PRINCIPADO DE ASTURIAS


España Verde

turismoasturias.es



En julio de 2015, la UNESCO declaró Patrimonio de la Humanidad a los denominados Caminos de Santiago del Norte. Reciben ese nombre los itinerarios históricos que, a lo largo de los siglos, condujeron a millones de peregrinos desde sus lugares de origen hasta Compostela a través de la parte más septentrional de la Península Ibérica. Entre todas esas rutas, hay dos en las que Asturias cobra un protagonismo especial: el Camino de la Costa y, sobre todo, el Camino Primitivo.

A menudo, cuando se habla del Camino de Santiago, se piensa únicamente en el Camino Francés, esto es, el que une la localidad de Saint-Jean-Pied-de-Port con Finisterre por tierras de Navarra, La Rioja y Castilla y León. Se olvida, así, que hubo otras muchas rutas que dieron peso, alcance y carisma a las peregrinaciones jacobeanas. Si bien es cierto que el francés fue el itinerario más seguido a partir de cierto momento, y también donde más impronta dejaron los tránsitos apostólicos, no lo es menos que el mapa de las rutas de peregrinación hacia Compostela presenta una complejidad y una riqueza mucho mayores. Vale la pena abordarlas y conocerlas para hacerse una idea global del fenómeno que supusieron, y aún suponen, las caminatas hacia el lugar donde, según la tradición, reposan los restos de uno de los discípulos más valorados por Jesús.

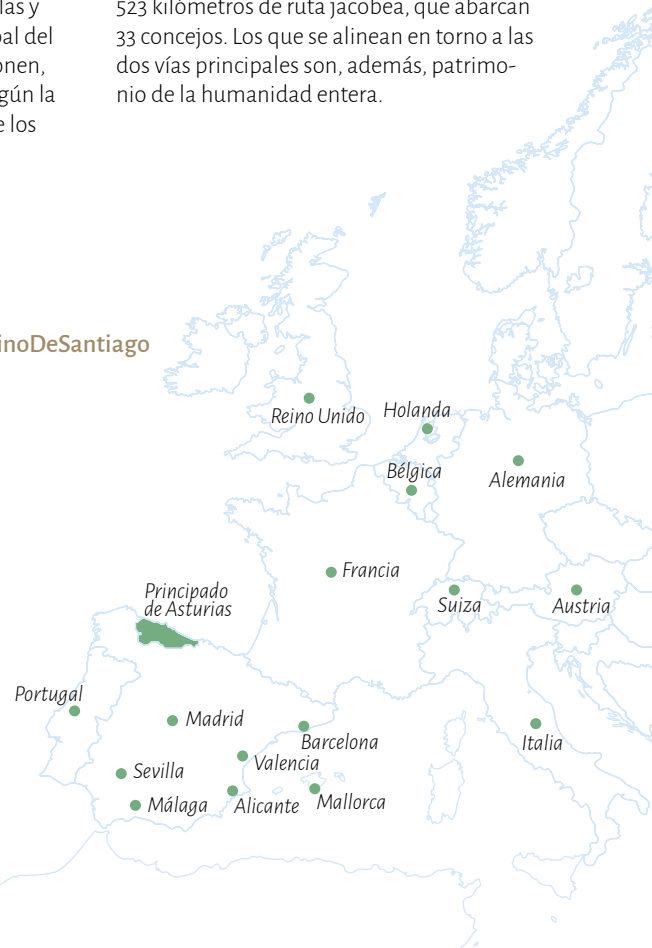
En esa variedad de modalidades y tradiciones, Asturias juega un papel esencial. Solo sus atractivos naturales y artísticos serían motivo suficiente para justificar el que los romeros la eligiesen a la hora de diseñar sus recorridos hacia el sepulcro apostólico. Sin embargo, no siempre se tiene en cuenta -a veces, ni siquiera se conoce- que fue en Asturias donde se originó el mito jacobeano, y que fue un rey asturiano, Alfonso II, el primer peregrino a Santiago que registró la Historia y quien auspició la fundación en aquel *campus stellae* de lo que con el tiempo se acabaría convirtiendo en la esplendorosa Compostela.

A este primer itinerario que parte de las mismas puertas de la catedral de San Salvador, en Oviedo/Uviéu, se sumó pronto otro, el de la Costa, que recorría todo el litoral de la región. Y a ellos cabe añadir el ramal que los une y también el llamado Camino de El Salvador, que utilizaban los peregrinos que, tras elegir el Camino Francés, optaban por desviarse hacia la capital asturiana a la altura de León. En total, hay en Asturias más de 523 kilómetros de ruta jacobea, que abarcan 33 concejos. Los que se alinean en torno a las dos vías principales son, además, patrimonio de la humanidad entera.




Más información en:

turismoasturias.es/CaminoDeSantiago



Índice



04. El Camino Primitivo

05 - Las etapas

06 - El último confín de la cristiandad

07 - Las piedras que nos hablan

09 - Itinerario

10. El Camino de la Costa

11 - Las etapas

12 - Entre el mar y la montaña, del centro a la periferia

13 - Los mitos y los ritos

15 - Itinerario

16. Las conexiones

17 - Entre dos Caminos

19 - El Camino de San Salvador

22. Información útil

22 - Sobre el Camino

23 - Dormir en el Camino

24 - Red de albergues de peregrinos

28 - Asociaciones de Amigos del Camino de Santiago del Norte

29 - Una experiencia diferente

30. Los Caminos del Norte



Corrían los primeros años del siglo IX cuando el obispo Teodomiro, responsable de la diócesis de Iria Flavia, en el confín más occidental del Reino de Asturias, acudió a la corte ovetense para trasladar una noticia importantísima a su rey.



El Camino Primitivo

Un ermitaño había visto en el bosque de Libredón unas extrañas luces que señalaban un sepulcro donde, según todos los indicios, yacían los restos del apóstol Santiago. El monarca, Alfonso II, quiso trasladarse con su séquito a contemplar el hallazgo con sus propios ojos y ordenó levantar en el lugar un templete funerario que puso bajo la encomienda de una comunidad de monjes.

Eso es lo que cuenta la leyenda. El descubrimiento de la tumba de Santiago, cabe advertirlo, no le venía nada mal al rey en un momento en el que necesitaba aplacar las revueltas internas y consolidar la guerra de reconquista que tenía abierta con los musulmanes. Si un siervo del Señor había elegido como última morada los territorios asturianos, tenía que ser porque éstos se encontraban bendecidos por la gracia divina. En consecuencia, los de dentro debían estar unidos y los de fuera tenían razones para preocuparse y dar por frustradas las expectativas de su invasión.

Las fuentes históricas no son muy fiables y no existen datos que permitan concretar cuál fue el itinerario exacto que siguió el rey asturiano. Parece lógico que él y los suyos se



Tineo

encaminasen hacia aquel remoto rincón de la Gallaecia siguiendo la calzada romana que unía *Lucus Asturum* (la actual La Estación/Lugo de Llanera) con *Lucus Augusti* (Lugo), y que enlazaran allí con la que llegaba hasta *Bracara Augusta* (Braga) atravesando *Iria Flavia* (Padrón).

Ésa fue, por tanto, la primera ruta jacobea de la que se tiene noticia en la Historia, y ese recorrido conforma lo que conocemos hoy como Camino Primitivo.

Las etapas


El Camino Primitivo, a su paso por Asturias, puede distribuirse en siete etapas, aunque éstas admitan tantas subdivisiones como los peregrinos quieran, gracias a la suficiente oferta de albergues y alojamientos que permiten tomarse un descanso cuando los pies se fatiguen. La ruta discurre en sentido único hasta la cuarta etapa. Una vez allí, los caminantes tendrán dos opciones: continuar hasta Pola de Allande, tal y como marca el itinerario oficial, o tomar la llamada variante de Hospitales, en cuyo caso se aconseja pernoctar en Campiel.lu o en Bourres. Se cree que el tramo de Hospitales -así llamado por las ruinas de los establecimientos para peregrinos que en él se conservan- formó parte del recorrido original del Camino Primitivo, aunque su extrema dureza, con pendientes muy pronunciadas que



atravesan tierras completamente despobladas, hizo que paulatinamente los peregrinos optaran por dirigirse a Pola de Allande. Quienes decidan seguir esta ruta disfrutarán de un entorno magnífico en el que la naturaleza se manifiesta en todo su esplendor, aunque es imprescindible tener una buena forma física. La variante de Hospitales vuelve a unirse con el trazado oficial en Montefurado, a unos ocho kilómetros de Berducedo.

1. Oviedo/Uviéu - Grau/Grado 25,6 km
 2. Grau/Grado - Salas 22,5 km
 3. Salas - Tinéu 19,7 km
 4. Tinéu - Pola de Allande 27,0 km
 5. Pola de Allande - Berducedo 17,4 km
 6. Berducedo - Grandas de Salime 20,1 km
 7. Grandas de Salime - Galicia 13,2 km
- Variante de Hospitales:
- A. Salas - Bourres 35,5 km
 - B. Bourres - Berducedo 24,4 km

Un itinerario que no solo sigue fielmente los pasos que Alfonso II habría dado en su calidad de primer peregrino hacia la tumba del apóstol, sino que ha sobrevivido manteniendo las esencias de las peregrinaciones primigenias. Eso explica que suscite el interés de un número cada vez mayor de romeros que lo eligen para encaminarse, al estilo de los romeros medievales, hacia la lejana Compostela.



Puente de Peñaflo (Grado)




Tineo

El último confín de la cristiandad

El primer Camino de Santiago discurría, pues, por los territorios del Reino de Asturias, erigido en el último reducto de la cristiandad en un tiempo en el que los musulmanes ocupaban la mayor parte de la Península Ibérica. El hecho de que cubriera el trayecto entre la sede regia, Oviedo/Uviéu, y el último confín del mundo conocido -Compostela, en el *finis terrae*- añadía a su condición de ruta de peregrinación un fuerte valor simbólico. Esa carga histórica y sentimental se continúa manteniendo en nuestros días, aunque por razones distintas. Quienes conocen bien los itinerarios jacobeos, no dudan en señalar que el Camino Primitivo, con sus 321 kilómetros, es el que mejor ha sabido conservar las esencias que rodeaban a los antiguos caminantes que abandonaban sus hogares para ir en busca de la tumba de Santiago. Esa aseveración, que es cierta, puede explicarse a partir de factores geográficos, económicos y sociales. De Oviedo/Uviéu a Grandas de Salime, la ruta recorre lo que vendría a ser la franja central del suroccidente asturiano, cruzando los concejos de Las Regueras, Grado, Salas, Tineo, Allande y Grandas de Salime. Se trata de un área de la región con orografía compleja que dificultó hasta tiempos muy recientes el desarrollo de las infraestructuras y

Iglesia San Pedro de Nora (Las Regueras)




que, por tanto, permaneció un tanto apartada de la zona central de la comunidad autónoma, donde se concentra el grueso de la población merced a una potente industrialización y un auge creciente del sector servicios. Así, las tierras de ese particular "fin del mundo" que atraviesa el Camino Primitivo han mantenido su vinculación con la agricultura y la ganadería y conservado en buena medida el entorno de sus villas y sus aldeas, caracterizado por un paisaje agreste y de gran belleza que puede presentar dificultades mínimas para los caminantes menos avezados, pero que regala a cambio una experiencia tan singular como inolvidable por algunos de los rincones menos conocidos de Asturias.

Las piedras que nos hablan

El Camino Primitivo nace a las puertas de la catedral de Oviedo/Uviéu, un templo de planta gótica en el que se dan cabida varios estilos arquitectónicos y donde, además de su única torre, destaca por derecho propio la Cámara Santa, construcción prerrománica que fue capilla palatina de Alfonso II. Se conservan en ella las cruces de la Victoria y de los Ángeles, verdaderos emblemas de la comunidad autónoma y de la ciudad -que las llevan en sus respectivos escudos-, y también el Arca Santa, donde se custodiaban numerosas reliquias, entre ellas el Santo Sudario, que hicieron de Oviedo/Uviéu una plaza fuerte de la cristiandad en el Medioevo. La Cámara Santa experimentó una importante ampliación en los siglos del románico. Eso la privó de su fábrica prerrománica original, pero a cambio la dotó de otro de sus más importantes tesoros: un soberbio apostolado que algunos han querido atribuir al Maestro Mateo, escultor del compostelano Pórtico de la Gloria. También se adscribe al románico la talla del Salvador, en el lado sur del transepto catedralicio, ante la que muchos peregrinos dan por iniciado su viaje hacia Santiago por razones obvias.

San Salvador (Oviedo/Uviéu)




Cámara Santa (Oviedo/Uviéu)



Interior de la Cámara Santa (Oviedo/Uviéu)

La catedral es solo el primero de los hitos patrimoniales que nos deparará una ruta que, aunque destaca más por sus atractivos naturales y paisajísticos que por su bagaje monumental, cobija hallazgos artísticos ante los que sería imperdonable pasar sin detenerse.

En los primeros pasos nos regalará joyas como las termas romanas de Santa Eulalia de Valdunu y la capilla de los Dolores, en Grau/Grado, cuya sencillez exterior esconde unas exuberancias churriguerescas casi inverosímiles. A su vera, el palacio de los Miranda-Valdecarzana y la muralla medieval, reconstruida recientemente, dan fe de la importancia que llegó a tener la villa moscona, cuyo mercado dominical continúa siendo uno de los más famosos y frecuentados de Asturias.




Colegiata de Santa María la Mayor (Salas)

El monasterio de San Salvador de Cornellana aún a románico y barroco en medio de un paraje propicio al descanso y fue uno de los cenobios más relevantes del norte peninsular, como se deduce de su grandeza y de su privilegiada ubicación. Muy cerca, en La Ponte, tuvo lugar la batalla en la que Ramiro I consiguió hacerse con el trono de Oviedo tras vencer a su contrincante Nepociano, en lo que sería un episodio fundamental en el devenir del Reino de Asturias. La colegiata de Salas, una villa con inequívoco sabor medieval, tiene factura gótica y en su interior destaca el soberbio mausoleo del inquisidor Fernando de Valdés, quien llegó a presidir el Consejo Real de Castilla y fundó la Universidad de Oviedo.

Hay que dejar atrás Tinéu para encontrar otra de las sorpresas más sugerentes del Camino Primitivo. Se trata del monasterio de Santa María la Real de Obona. Para llegar hasta él hay que desviarse unos cuatrocientos metros de la ruta, pero el pequeño esfuerzo tiene recompensa.

El cenobio, en estado de abandono y cuya historia se adorna con múltiples leyendas, cuenta con una excepcional iglesia románica y un bello claustro barroco, y, sobre todo, cobija en su interior un soberbio Cristo al que los expertos consideran



Grandas de Salime



Monasterio de Santa María La Real de Obona (Tinéo)

una de las mayores joyas que dejó la Edad Media a su paso por el noroeste peninsular.

El palacio de los Cienfuegos de Peñalba, encaramado sobre las casas de Pola de Allande, es uno de los mejores ejemplos de edificios nobiliarios adscritos al barroco rural que se pueden contemplar en la región. La cima del puerto del Palo aún acoge los restos del embalse romano que le dio nombre, y donde se dice que un grupo de brujas celebraron el último aquelarre del que ha quedado constancia documental en Asturias.

Muy cerca se halla el pueblo de Montefurado, un enclave singular que debe su nombre a las explotaciones auríferas que por estos pagos abrieron los romanos. Estos protagonizan, a su vez, el último gran hito del Camino Primitivo.

Para llegar a él los peregrinos habrán de pasar el lugar



de Buspol -donde se guarda una de las campanas más antiguas de la región- y salvar el hermoso embalse de Salime, pertrechado tras una presa que esconde un soberbio mural de Joaquín Vaquero Turcios. En el pueblo de Castro resiste al tiempo y las inclemencias el admirable Chao Samartín, donde las viviendas prerromanas y las ruinas de lo que fue la mansión romana del llamado "señor de Grandas" dan fe de la importancia que estos parajes hoy arrinconados tuvieron en los siglos dorados del Imperio. Unos pocos kilómetros al Oeste, el puerto del Acebo marca la entrada en tierras de Galicia.



Itinerario

Oviedo/Uviéu-Galicia: 145,5 km
(141,9 km por los Hospitales)

Oviedo/Uviéu - Grau/Grado

25,6 km

Oviedo/Uviéu > Les Campes > Llampaxuga > Lloriana > Malpica > Gallegos > L'Escampleru > Valsera > Premoñu > Valdunu > Paladín > Puerma > Anzu > Peñalflor > Grau/Grado

Grau/Grado - Salas

22,5 km

Grau/Grado > Las Tiendas > La Llamiella > San Xuan > El Freisnu > Doriga > La Ponte > Corniana/Cornellana > Llamas > Quintana > Zorrina > Outeiru > Salas

Salas - Tinéu

19,7 km

Salas > Porciles > Boudenaya > La Espina > La Preda > L'Espín > Bedures > El Pedregal > Santolaya > Zarracín > Tinéu

Tinéu - Pola de Allande

27,0 km

Tinéu > Oubona > Vil.lal.luz > Veiga > Verrugosu > Campiel.luz > El Freisnu > L'Espín > Bourres > San Brismu > La Mortera > Colinas d'Arriba > Porciles > Ferroy > Pola de Allande

Pola de Allande - Berducedo

17,4 km

Pola de Allande > El Mazo > Montefurado > Lago > Berducedo

Berducedo - Grandas de Salime

20,1 km

Berducedo > A Mesa > Buspol > El Salto > Grandas de Salime

Grandas de Salime - Galicia

13,2 km

Grandas de Salime > A Farrapa > Cereixeira > Castro > Padraira > Xestoso > Penafonte > Bustelo del Camín > Puerto del Acebo

Variante por los Hospitales:

Salas - Bourres/Borres

35,5 km

Salas > Oubona > Vil.lal.luz > El Freisnu > Bourres

Bourres/Borres - Berducedo

24,4 km

Bourres > La Mortera > Tinéu > Montefurado > Lago > Berducedo



El itinerario detallado en:

turismoasturias.es/CaminoDeSantiago/CaminoPrimitivo

La afluencia cada vez mayor de peregrinos que provenían bien del exterior del Reino de Asturias bien de los nuevos territorios reconquistados a los musulmanes hicieron que pronto comenzaran a explorarse nuevas vías por las que dirigirse a Compostela.



El Camino de la Costa

Mucho antes de que se consolidara el Camino Francés, sin duda la ruta jacobea más conocida y transitada, los romeros medievales empezaron a preferir para su aventura el llamado Camino de la Costa, un recorrido de 815 kilómetros que atravesaba el noroeste peninsular siguiendo la línea de costa.



Porcia (El Franco)

Pronto fue el más usado por aquellos peregrinos que empezaban su viaje por mar, embarcándose en cualquiera de los puertos del norte de Europa para terminar desembocando en la cornisa cantábrica.

El Camino del Norte, también llamado Camino de Santiago de la Costa, vendría a ser la prolongación del llamado "Camino de Soulac", que recorre las tierras más occidentales de Francia, una vez éste se adentra en la Península Ibérica. Si el Camino Primitivo constituyó la primera vía de peregrinación jacobea y trazó el itinerario que debían seguir aquellos que se encaminasen a la tumba del apóstol desde la capital del Reino de Asturias, el Camino del Norte fue definiendo poco a poco la ruta de aquellos que venían desde más allá de la vieja sede regia y buscaban sendas menos arduas por las que llegar a Compostela. Cabe señalar que, aunque en torno a los siglos

Las etapas

Como se ha dicho, el Camino de la Costa arranca en Irún y llega a Santiago después de atravesar todo el norte peninsular. Entra en Asturias por la ría de Tina Mayor y abandona la comunidad autónoma por la ría del Eo, recorriendo a lo largo de ese periplo entre dos aguas más de 282 kilómetros y veintiún concejos. Durante el trayecto, se combinan las Asturias rural y marinera con otra de carácter urbano, cuyos dominios se presentan fuertemente industrializados, dibujando así un perfil tan completo como idiosincrásico de una tierra que tiene muchas más caras de las que suelen reflejar las postales turísticas. El itinerario oficial, que consta de trece etapas a su paso por la comunidad autónoma, puede dilatarse o contraerse tanto como los peregrinos quieran, ya que la zona cuenta con suficientes albergues y establecimientos turísticos como para que cada cual pueda amoldar sus pasos a las exigencias del Camino.



1. Bustio - Llanes 24,4 km
2. Llanes - Ribadesella/Ribeseya 30,4 km
3. Ribadesella/Ribeseya - Priesca 29,0 km
4. Priesca - Casquita 12,9 km
5. Casquita - Gijón/Xixón 26,6 km
6. Gijón/Xixón - Avilés 24,7 km
7. Avilés - Muros de Nalón 21,2 km
8. Muros de Nalón - Soto de Luiña 15,5 km
9. Soto de Luiña - Vil.lamouros 19,8 km
10. Vil.lamouros - Outur 20,4 km
11. Outur - A Caridá 24,5 km
12. A Caridá - A Veiga/Vegadeo 26,5 km
13. A Veiga/Vegadeo - Abres 7,0 km

XI y XII los distintos monarcas empezaron a promocionar el Camino Francés, la ruta primitiva y la del Norte mantuvieron un auge considerable por su condición de itinerarios seguros, ya que transcurrían por territorios netamente cristianizados, frente a aquella otra vía, que aún estaba expuesta a posibles incursiones musulmanas y entrañaba, por lo tanto, un mayor riesgo.



Cabo Busto (Valdés)

Hay constancia de que durante el siglo XIII el Camino del Norte conservaba su apogeo gracias a los peregrinos que optaban por ese itinerario al llegar al paso de Irún y a los que desembarcaban en los puertos de Bermeo o Bilbao.

En nuestros días, la ruta viene a ser una especie de némesis del mencionado Camino Francés: si éste atraviesa grandes zonas montañosas para desenvolverse luego por las arideces mesetarias, aquél supera la franja fronteriza para discurrir en paralelo al mar Cantábrico, regalando toda una panorámica de las circunstancias históricas, económicas y sociales que han regido el devenir del norte peninsular.

Entre el mar y la montaña, del centro a la periferia

Uno de los principales atractivos de Asturias radica en la simbiosis entre el mar y la montaña. Ambos son protagonistas indiscutibles del Camino del Norte. El primero, porque guía la andadura de los caminantes desde que entran en la comunidad autónoma por el concejo de Ribadedeva hasta que la abandonan por tierras de Vegadeo. La segunda, porque hará notar su presencia de distintas maneras: con evidente rotundidad al principio, cuando los peregrinos recorran la franja oriental de la región y descubran que en ella la distancia que media entre las aguas y las cumbres es mínima, y con más sutileza a su término, cuando las amplias rasas costeras del Occidente se vean interrumpidas, al filo del horizonte, por la silueta azulada de las cadenas montañosas. El Camino del Norte dibuja un recorrido eminentemente rural y marino, con paso obligado por pueblos y villas en cuyas calles



Bufones de Pria (Llanes)

se deja sentir el olor del salitre y por rincones anclados tierra adentro que han sabido mantener su lealtad a los viejos oficios. Entre unos y otros destacan las magníficas playas, que, en muchos casos, como en los del arenal de San Antolín o la bellísima Concha de Artedo, constituyen verdaderos parajes de ensueño en los que detenerse a descansar y reponer fuerzas antes de proseguir el viaje. Sobresalen, entre los múltiples atractivos naturales, el espectáculo torrencial de los *bufones* (orificios verticales que en días de marea alta expulsan chorros de mar pulverizada) y la silenciosa tranquilidad del Cabo Busto. Pero ambos rincones se ven interrumpidos y subrayados a mitad de trayecto por otra Asturias, la que ocupa el tramo central del territorio, en la que se aprecian con claridad el paso (y el peso) de la industrialización y los consiguientes flujos migratorios desde el campo, las montañas y los puertos hasta las grandes urbes. Es la Asturias que se muestra en el territorio comprendido entre Gijón/Xixón y Avilés (la primera y la tercera ciudad más importantes, por tamaño, de la región), con sus puertos comerciales y sus factorías de la antigua Ensidesa, hoy Arcelor Mittal, modificando los contornos de un paisaje en el que en ningún momento dejan de escucharse, para bien y para mal, los latidos de la historia.



Nuestra Señora de los Dolores (Llanes)

Los mitos y los ritos


A lo largo de la costa asturiana, los ecos del pasado nos asaltan e interpelan. Las primeras huellas de la historia nos traen los ecos de los emigrantes que, tras hacer fortuna en sus lugares de destino, regresaron a su tierra natal con la vocación de dejar su impronta en ella. Todo el pueblo de Colombres da buena muestra de ello, pero cabe destacar, por razones obvias, el Archivo de Indianos, cuyas instalaciones ocupan la "Quinta Guadalupe", un hermoso edificio que preside el centro del núcleo urbano. La arquitectura indiana, no obstante, se dejará notar a lo largo de nuestro recorrido en lugares como Pendueles (con la llamada casona de Verines, sede de unos célebres encuentros literarios) y la propia villa de Llanes, con su casino, su basílica de Santa María y su torreón medieval encabezando unos atractivos a los que hay que sumar los "Cubos de la Memoria" pintados por Agustín Ibarrola.

La perspectiva de la iglesia de Nuestra Señora de los Dolores levantándose sobre la marisma que separa las localidades de Barru y Niembru es, probablemente, una de las estampas más singulares del oriente asturiano.

Cerca de allí, en la parroquia de Naves, se erige la portentosa iglesia de San Antolín de Bedón, uno de los mejores ejemplos de románico rural con los que cuenta Asturias y en cuyo entorno se dan cita la historia y la leyenda. También se conjugan ambos elementos unos cuantos kilómetros más adelante, en Ribadesella/Ribeseya. Allí se encuentra la cueva de Tito Bustillo, uno de los grandes santuarios paleolíticos del norte de España, cuyas pinturas merecen ser contempladas con admiración y detenimiento.



Fundación Archivo de Indianos (Ribadedeva)



Ribadesella/Ribeseya



Avilés

Fue ésta una zona habitada desde antiguo, como demuestra el Museo del Jurásico, ubicado en los aledaños de Colunga, y hasta ella llegaron los afanes constructivos de los monarcas asturianos, que dejaron como legado la sorprendente iglesia prerrománica de San Salvador, en Priesca. En Villaviciosa destaca por su ligereza el templo románico de Santa María de la Oliva, pero también hay que prestar atención a la casa donde pernoctó Carlos V, en la que fue su primera noche en la Península Ibérica, cuando vino a tomar posesión del trono. Muy cerca, en Amandi, otra iglesia románica, la de San Juan, sorprenderá a quienes busquen en su interior la originalidad de su ábside de arcos semicirculares apoyados en columnas de doble piso. Del mismo modo, entre Gijón/Xixón y Avilés vale la pena recorrer con calma la necrópolis tumular del monte Areo. Sobra mencionar que ambas ciudades piden un paseo sosegado por sus calles. Nos anunciará esta penetración en el área central de la región la silueta de la Universidad Laboral, que, proyectada por el arquitecto Luis Moya en tiempos del franquismo, constituye aún en nuestros días el edificio más grande de España.

El centro de Gijón/Xixón, con sus emblemáticas playas de San Lorenzo y Poniente, el barrio de Cimavilla y el cerro de Santa Catalina, conforma todo un mascarón de proa orientado al horizonte.

El casco antiguo de Avilés, con sus iglesias de San Francisco y San Nicolás de Bari, su palacio de Camposagrado y su emblemática calle de Galiana, es una de las sorpresas de la Asturias central, complementada por las líneas vanguardistas del Centro Niemeyer.

El paso del río Nalón, en Sotu, marca la incursión en la franja occidental, que se hará patente al paso por Muros de Nalón. El occidente de Asturias es rico en enclaves marineros, y aunque el Camino no pase por Cudillero sí lo hace por sus aledaños, donde cabe admirar edificios como la suntuosa finca de los Selgas (El Pito) antes de dejarse llevar hasta Soto de Luiña, con su elegante iglesia barroca de Santa María. En Cadavéu se conserva la casa donde vivió y escribió el padre Galo, lo que es tanto como decir el lugar donde nació la literatura asturiana moderna, y la de Lluarca/ Lluarca es una de las visitas más agradecidas de este tramo del trayecto, sobre todo por su soberbio cementerio marino que regala unas vistas inigualables sobre la propia villa y sobre el Cantábrico. También Navia tiene resonancias literarias: aquí nació el poeta Ramón de Campoamor, tan leído en el siglo XIX. El Camino abandona Asturias por la localidad de Abres, una vez superado A Veiga/Vegadeo, para adentrarse ya en tierras de Galicia.



Gijón/Xixón



Cadavéu (Valdés)

Itinerario

Bustio - A Veiga/Vegadeo: 282,8 km

Bustio - Llanes

24,4 km

Bustio > Colombres > La Franca > Buelna > Pendueles > Bufones de Arenillas > Purón > La Ballota > Andrín > Llanes

Llanes - Ribadesella/Ribeseya

30,4 km

Llanes > Po > Celoriu > Barru > Niembu > Naves > Villahormes > Piñeres > Cuerres > Ribadesella/Ribeseya

Ribadesella/Ribeseya-Priesca

29,0 km

Ribadesella/Ribeseya > San Pedru > San Esteban > La Vega > Berbes > Arenal de Morís > La Isla > Colunga > Pernús > La Llera > San Salvador de Priesca > La Vega

Priesca - Casquita

12,9 km

La Vega > Sebrayu > Villaviciosa > «Variante de caminos»

Casquita - Gijón/Xixón

26,6 km

Casquita > Niévares > Alto de la Cruz > Pion > El Curviellu > Cabueñes > Gijón/Xixón

Gijón/Xixón - Avilés

24,7 km

Gijón/Xixón > Monte Areo > El Valle > Tamón > Trasona/Tresona > Avilés

Avilés - Muros de Nalón

21,2 km

Avilés > San Cristoba > La Plata > Piedrasblancas > La Lloba > El Monte > Ranón > Riulaveiga > Sotu > Muros de Nalón

Muros de Nalón - Soto de Luiña

15,5 km

Muros de Nalón > El Pito > Rellayo > Arroyo Concha de Artedo > Soto de Luiña

Soto de Luiña - Vil.lamouros

19,8 km

Soto de Luiña > Cruce a Valdredo > Novellana > Castañeras > Santa Marina > Ballota > Cadavéu > Vil.lamouros

Vil.lamouros - Outur

20,4 km

Vil.lamouros > San Cristuébanu > Queirúas > Caneiru > Caroyas > Barcia > Almuña > Luarda/L.luarda > Outur

Outur - A Caridá

24,5 km

Outur > Villapedre > Piñera > Villaoril > La Colorada > Navia > Xarrio > Cartavio > A Caridá

A Caridá - A Veiga/Vegadeo

26,5 km

A Caridá > El Franco > Porcía > Brul > A Veiga/Vegadeo

A Veiga/Vegadeo - Abres

7,0 km



El itinerario detallado en:

turismoasturias.es/CaminoDeSantiago/CaminoCosta

No es de extrañar que los otros dos grandes Caminos que, junto con el Primitivo, se discutían en la época la primacía de los itinerarios jacobeos, no tardaran en desarrollar ramales que los conectaran con la vía de peregrinación original.



Catedral de San Salvador (Oviedo/Uviéu)

Las conexiones

Entre dos Caminos

Como ya se ha dicho, el peso de Oviedo/Uviéu en las peregrinaciones jacobeanas fue muy importante desde los inicios mismos del Camino. No era para menos. Además de ser el lugar donde tuvo su trono el rey que descubrió el sepulcro del apóstol y ordenó levantar sobre él lo que fue el primer antecedente de la actual basílica compostelana, se custodiaban en su Cámara Santa importantes reliquias, que quedaron al descubierto en la segunda mitad del siglo XI.

Se custodiaban éstas dentro de una caja de roble, la llamada Arca Santa, que había llegado a Oviedo/Uviéu en el siglo IX tras un largo periplo que se inició en Jerusalén, alrededor del año 614, y concluyó en los dominios de Alfonso II tras pasar por Cartagena, Sevilla, Toledo y el Monsacro. Muchos años después, en 1075, cuando Alfonso VI visitó la vieja capital asturiana, se desveló su misterio.

Acompañaba al monarca una comitiva en la que, según la leyenda, se encontraba el mismísimo Cid Campeador, y aprovechando su presencia en la antigua corte se celebró una solemne ceremonia por la que el Arca quedó abierta y su contenido expuesto ante los ojos de la cristiandad entera.



Caja de las Ágatas (Oviedo/Uviéu)



Pórtico Catedral de San Salvador (Oviedo/Uviéu)

Se encontraron allí, siempre según las fuentes de la época, huesos de diversos santos, restos del sudario de Jesús—el hoy conocido como Santo Sudario—, espinas de su corona, una sandalia de San Pedro, leche de la Virgen... Todo un arsenal que reforzó la reputación de Oviedo/Uviéu, que había decaído al perder su condición de sede regia, e hizo que se instalara de nuevo en las preferencias de cuantos romeros se planteaban abandonar sus hogares para encaminarse hacia la tumba de Santiago.

El recorrido

Entre la vertiente asturiana del Camino del Norte y el Camino Primitivo, ese enlace parte de la aldea de Casquita, muy cerca de Villaviciosa, y se adentra entre las montañas en busca de Oviedo/Uviéu siguiendo dos posibles desvíos que confluyen en el alto de la Campa.

No hará falta decir que el enlace entre el Camino del Norte y el Camino Primitivo discurre por el interior, atravesando orografías que no resultan complejas, pero sí algo más arduas que las que hasta ahora atravesaban los peregrinos que venían siguiendo la línea de costa. Tras dejar atrás Casquita y llegar a San Pedru de Ambás, se abren ante los romeros dos opciones.

La primera consiste en seguir el itinerario oficial, mientras que la segunda permite visitar el monasterio de Santa María la Mayor de Valdediós.

Sobra decir que esta opción es la más interesante. En primer lugar, porque el cenobio gozó de gran importancia en la Edad Media y presenta una hermosa factura románica definida por la austeridad de la que siempre hizo gala la orden cisterciense, pero también porque junto a él se encuentra la iglesia prerrománica de San Salvador de Valdediós, apodada el *Conventín*, precisamente, por su proximidad al gran convento. Se cree que fue levantada en tiempos del rey Alfonso III, y sabemos que a su consagración asistieron siete obispos, lo que da buena cuenta de su relevancia. Se trata de uno de los edificios más emblemáticos del Arte Asturiano, y destacan en



La Pola Siero



Itinerario

Casquita-Oviedo/Uviéu: 39,3 km

Casquita - La Pola Siero

22,0 km

Casquita > San Pedru Ambás > Valdediós > Alto de la Campa > Vega > El Castru > Aveno > La Pola Siero

La Pola Siero - Oviedo/Uviéu


17,3 km

La Pola Siero > El Berrón > Fonciello > Meres > San Pedro de Granda > Colloto/Cualloto > Cerdeño > Oviedo/Uviéu



El itinerario detallado en:

turismoasturias.es/CaminoDeSantiago/ConexionCostaPrimitivo



Monasterio de Santa María la Mayor de Valdediós (Villaviciosa)

él, además de la ligereza de sus proporciones, sus trabajadas celosías y unas pinturas murales que aún permiten hacerse una idea del esplendor del que pudo gozar este pequeño templo en sus mejores épocas.

Ambos itinerarios, el oficial y el de Valdediós, vuelven a encontrarse en el alto de la Campa. Desde allí, los peregrinos deben dirigirse a Vega para continuar después hasta La Pola Siero por una ruta alternativa al tráfico rodado que les llevará por El Castru, Aveno, la ermita de la Virgen de Bienvenida y el puente de Recuna. La Pola Siero es una de las poblaciones más vivas y bulliciosas de Asturias. Cuenta con una gran tradición gastronómica, y en su calendario figuran fiestas que se encuentran entre las más frecuentadas de toda la comunidad autónoma. Desde allí, solo restará atravesar El Berrón, Fonciello, el palacio de Meres, San Pedro de Granda, Colloto/Cualloto y el barrio de Cerdeño para desembocar en Oviedo/Oviéu y, ante las puertas de la catedral, comenzar a seguir las sendas del Camino Primitivo.



Altar Mayor de la Catedral de San Salvador (Oviedo/Uviéu)

El Camino del Salvador

El Camino del Salvador resulta crucial a la hora de abordar la relación de Asturias con las rutas jacobeanas. Debemos regresar al año 1075, momento en el cual el rey Alfonso VI procedió a la apertura del Arca Santa y salieron a la luz las reliquias que durante varios siglos habían reposado en su interior. El valor del descubrimiento, debido, fundamentalmente, al cariz simbólico del Santo Sudario, no solo hizo que Oviedo/Uviéu reforzara su condición de punto de salida para todos aquellos que peregrinaban a Santiago: también propició que la capital asturiana se convirtiese en centro de peregrinación por sus propios méritos. Se hizo célebre, en los remotos tiempos del Medievo, una estrofa popular que ejemplifica bien la importancia de este trayecto y que aún hoy recitan muchos de quienes llegan a Asturias siguiendo las huellas que conducen al sepulcro del apóstol:

*Quien va a Santiago
y no va al Salvador
visita al criado
y olvida al Señor.*



Casco Histórico de Oviedo/Uviéu



Payares (Lena)

Las etapas

El Camino del Salvador nace en León, a las puertas del antiguo hospital de peregrinos de San Marcos. Desde allí, el trazado oficial reconoce cinco etapas, de las cuales las tres últimas transcurren por suelo asturiano. Sobra decir que, igual que ocurre en todas las rutas, ambos trechos pueden alargarse o acortarse en función de las necesidades de los caminantes y las posibilidades de alojamiento disponible en los diferentes puntos del itinerario.

- ▶ Puerto de Pajares - Campumanes 22,2 km
- ▶ Campumanes - Mieres del Camín 20,0 km
- ▶ Mieres del Camín - Oviedo/Uviéu 17,8 km



El Camino del Salvador surge, así, como un desvío del Camino Francés que permitía a quienes lo tomaban entroncar con el Camino Primitivo si así lo deseaban, pero también proponía un final de ruta con pleno sentido por sí mismo.

De ahí que hubiese muchos romeros que, al llegar a León, optaban por dirigirse hacia la montaña asturleonés para visitar Oviedo/Uviéu y desde allí proseguir su camino por tierras de Las Regueras, Grado, Salas, Tineo, Allande y Grandas de Salime; pero también que no pocos hiciesen ese mismo trayecto a la vuelta, una vez cumplimentadas sus oraciones en Compostela, cuando en pleno viaje de regreso a sus hogares pasaban por la Cámara Santa para postrarse ante aquel "Señor" al que habían obviado en el trayecto de ida.

De la relevancia que tuvo este itinerario en la Asturias medieval dan fe tanto el rastro que ha dejado la tradición jacobea en algunos topónimos (quizás el más importante sea el de la villa de Mieres del Camín, a la que aún se apellida "del Camino") como la existencia de restos que hablan de hospitales de peregrinos o viejos templos levantados para dar cobertura espiritual a los caminantes que llegaban a la región desde el otro lado de los montes.

Plaza de Requejo en Mieres del Camín



Pasos en la montaña

La ruta que conduce de León a Oviedo/Uviéu es, fundamentalmente, una ruta de montaña. Si bien el mayor escollo, en sentido ascendente, se encuentra en la vertiente leonesa, la parte asturiana del recorrido no desmerece en lo que se refiere a la orografía. Aunque lo más duro, el ascenso al puerto de Pajares, haya quedado atrás, las subidas a Chanos de Somerón, El Padrún o Picullanza y La Manxoya -desde donde se cuenta que los antiguos romeros exclamaban "¡Mi Dios!" al ver dibujarse sobre el horizonte la torre de la catedral- requieren un buen estado de forma. A cambio, el itinerario regalará unos parajes de belleza majestuosa, especialmente a medida que se va descendiendo de Payares, y propone un trayecto singular por la cuenca minera que sigue el curso de los ríos Lena y Caudal y deja a la vista algún que otro resto de arqueología industrial.



La Manxoya (Oviedo)

Vestigios del pasado

Bajo la vieja estación de ferrocarril de Payares, suspendida entre la niebla en un paisaje casi inverosímil, se inicia una ruta en la que no quedan demasiadas huellas medievales. La primera, sin embargo, reviste una gran importancia.

La iglesia de Santa Cristina de Lena, construida durante la época de la Monarquía Asturiana y adscrita al periodo ramirense, es uno de los edificios prerrománicos más paradigmáticos de Asturias.

Ello se debe a la elegancia de sus formas y, sobre todo, al soberbio iconostasis que la caracteriza y hace de ella una visita irrenunciable. En el tramo que va de La Pola -donde está la casa natal del poeta Vital Aza- hasta Mieres del Camín, merece una visita la iglesia de Santa Eulalia de Uxo, que con-



Iglesia de Santa Cristina de Lena (Lena)

Itinerario

Puerto de Pajares - Oviedo/Uviéu: 60 km

Puerto de Pajares - Campumanes

22,2 km

Puerto de Pajares > Samiguel del Río > Payares > Santa Marina > Chanos de Somerón > Fierros > Fresneo > Fuente de San Miguel > Erías > Campumanes

Campumanes - Mieres del Camín

20,0 km

Campumanes > Santa Cristina de Lena > La Vega'l Ciigu > La Pola > Vil.layana > Uxo > Mieres del Camín

Mieres del Camín - Oviedo/Uviéu

17,8 km

Mieres del Camín > La Rebollá > Alto del Padrún > Olloniego/ Lloniego > Picullanza > La Manxoya > Oviedo/Uviéu



El itinerario detallado en:

turismoasturias.es/CaminoDeSantiago/CaminoSanSalvador

serva una portada y un ábside románicos. El Camino entra en Mieres del Camín por el emblemático puente de la Perra y la abandona por la no menos popular plaza de Requejo. A unos pocos kilómetros, en La Rebollá, existió una hospedería y el templo parroquial aún conserva unos cuantos canecillos de traza románica. A los pies del pueblo, y como curiosidad, se encuentra un pequeño cementerio protestante donde reposan los restos de Numa Guilhou, fundador de la Fábrica de Mieres. La fuente barroca de los Llocos es otro lugar donde vale la pena detenerse antes de desembocar en Olloniego/ Lloniego, localidad que, inevitablemente, llama la atención por su puente románico y el conjunto que conforman el torreón y el castillo, levantados también en época medieval. El Camino concluye en la catedral de Oviedo/Uviéu, cuya Cámara Santa marca el final definitivo del viaje.

— Información útil

Sobre el Camino

El Camino de Santiago se divide en etapas que tienen su principio y su fin en sendas poblaciones, en cuyos albergues —privados o públicos— se pernocta. La ruta está señalizada con la imagen de una vieira, molusco típico de las costas gallegas, que actúa desde el Medioevo como símbolo de las peregrinaciones compostelanas. Ello se debe a que los primeros caminantes hacia la tumba del apóstol solían colgar una concha de su traje una vez llegados a Santiago, para que en el trayecto de vuelta a sus hogares quienes se cruzaban con ellos supiesen que se encontraban regresando de Compostela.

El Camino de Santiago es una experiencia reconfortante, pero también dura. Conviene tener una aceptable forma física y realizar pequeños ejercicios antes de emprender el viaje. Se recomienda iniciarse en las caminatas unos meses antes de comenzar la peregrinación, así como emplear un calzado cómodo que se haya usado con anterioridad. Se aconseja llevar sandalias o chanclas para calzar una vez en el destino, cuando haya que dejar respirar al pie. Si bien hay que llevar crema solar, chubasquero y un botiquín mínimo para emergencias, conviene que la mochila no sea muy pesada. Las recomendaciones insisten en que no debe sobrepasar los diez kilos de peso. Una linterna, de mano o frontal, y un bastón para caminar son también herramientas indispensables.



La Compostela

Todo peregrino ha de obtener sus credenciales. Aunque la mayoría de los romeros se proveen al emprender su ruta de un cuadernillo con casillas en el que van estampando los sucesivos sellos, cualquier soporte vale para dejar constancia del tránsito hasta Santiago. Una simple libreta basta para obtener el pertinente sello de cada lugar por el que se pasa. Iglesias, albergues, oficinas de turismo y otros establecimientos tienen sellos para acreditar que se está haciendo el Camino. Los sellos permiten alojarse en los albergues y al final del Camino permiten conseguir la Compostela, un certificado expedido en la catedral de Santiago a aquellos peregrinos que hayan recorrido un mínimo de 100 kilómetros a pie o a caballo y 200 kilómetros en bici.

Dormir en el Camino

Dado que el Camino se hace caminando, es evidente que un buen descanso facilita mucho las cosas cuando llega el momento de calzarse las botas, colocar la mochila a la espalda e iniciar una nueva etapa.

Las rutas jacobeanas que transcurren por Asturias cuentan con una dotación suficiente de establecimientos como para que todos los peregrinos encuentren un refugio en el que dormir un sueño reparador al término de cada etapa.

A los albergues públicos hay que sumar los de titularidad privada, y a éstos los hospedajes de diversa índole, como hoteles y pensiones, que proliferan en buena parte de las localidades, villas y pueblos por los que transcurren los siguientes itinerarios.



Albergues de peregrinos

Con todo, y de acuerdo con la tradición, el establecimiento de pernocta propio para el peregrino es el albergue. Se trata de locales reservados exclusivamente para aquellos que, a pie, en bicicleta o a caballo realizan cualquiera de los caminos a Compostela. Los albergues públicos cuentan con una serie de normas, algunas dictadas por el mero sentido común, que se deben tener en cuenta a la hora de alojarse en ellos.

Ocupación

- Podrán utilizar la Red de Albergues todas las personas que acudan en peregrinación a Santiago de Compostela, o regresen a la finalización de la misma y que se acrediten mediante la pertinente "Credencial del Peregrino" o "Compostela", sellada en el lugar de procedencia y de paso.
- El orden de preferencia en la ocupación será el siguiente:
 - Los peregrinos que viajen a pie o con limitaciones físicas.
 - Los peregrinos que viajen en bicicleta
 - Los peregrinos que viajen a caballo
 - Los peregrinos que vayan en coche de apoyo
- Las plazas se ocupan según el orden de llegada de los peregrinos, sin que en ningún caso se puedan establecer reservas.

Deberes del peregrino

La utilización de los albergues por parte de los peregrinos estará sujeta a las siguientes normas:

- La estancia en los albergues será de una sola noche, salvo causa de fuerza mayor.
- Acceso a los mismos con anterioridad a las 22 horas, momento en el que se cerrarán los albergues.
- Desalojo del albergue con anterioridad a las 10 horas.
- Deberán cuidar las instalaciones, dejándolas ordenadas y limpias, y no abusando de los servicios de agua y luz.

Derechos del peregrino

El peregrino tiene derecho a utilizar los albergues de peregrinos de titularidad pública existentes en las rutas jacobeanas asturianas. A fin de sostener esta red de centros, colaborará en la financiación del

mantenimiento de sus instalaciones, con aportaciones económicas voluntarias, o bien con la cantidad que cada albergue estipule.

Vigilancia

Los responsables de los albergues deberán vigilar el correcto funcionamiento de estas normas, estando capacitados para instar a los infractores al abandono del albergue y limitar el uso de otros albergues de la red.



Registro de usuarios

Cada albergue contará con un libro de registro en el que el responsable del mismo deberá anotar los datos del peregrino. Asimismo, sellará la credencial del peregrino, haciendo constar la fecha de uso del albergue.

Red de albergues de peregrinos



Más información en:
turismoasturias.es/organiza-tu-viaje/donde-dormir

-  ALBERGUE DE PEREGRINOS
-  ALBERGUE DE PEREGRINOS PRIVADO

Camino Primitivo

Etapa: Oviedo/Uviéu - Grau/Grado



1. **Albergue de peregrinos de Oviedo**
 C/ Prado Picón, s/n. Edificio del Seminario Metropolitano. Oviedo/Uviéu
 T: 985 228 525
 ✉ info@caminosantiagoastur.com



2. **Albergue de peregrinos "La Peregrina"**
 C/Gascona, 18. Bajo. Oviedo/Uviéu
 T: 687 133 932
 ✉ hostalfoncalada@gmail.com



3. **Albergue de peregrinos de El Escamplero**
 L'Escampleru, s/n. Las Regueras
 T: 985 799 005 (Llaves)



4. **Albergue Villa Palatina**
 Paladín, 4. Valdunu, Las Regueras
 T: 985 058 097/603 402 500
 ✉ hola@villapalatina.es



5. **Albergue de peregrinos de Villa de Grado**
 C/Maestra Benicia, 1. Grau/Grado
 T: 985 750 068 (Ayuntamiento)



6. **Albergue La Quintana**
 C/ Eulogio Díaz de Miranda, 30. Grau/Grado
 T: 985 750 412 / 640 37 72 56
 ✉ info@alberguelaquintana.com



7. **Albergue de peregrinos de Villapañada**
 San Xuan, 15. Grado
 T: 985 750 068 / 985 753 073 (Agente de Desarrollo Local)



8. **Albergue de peregrinos de Cabruñana**
 Alto de la Cabruñana. Grado
 T: 985 750 075 (Policía Local) /
 985 750 068 (Ayuntamiento) /
 985 750 037 (recogida de llaves: Restaurante Ana)

Etapa: Grau/Grado - Salas



9. **Albergue de peregrinos de Cornellana**
 Monasterio de Cornellana. Salas
 T: 635 485 932 (Gloria - Hospitalera)



10. **Albergue La Figa de Xugabolos**
 Zorrina, 12. Salas
 T: 659 113 721
 ✉ lafigaldexugabolos@gmail.com



11. **Albergue de peregrinos de Salas**
 Plaza de la Veiga, 8. Salas
 T: 985 830 004 (Ayuntamiento) /
 689 572 127 (Policía Local)



12. **Albergue de peregrinos de La Campa**
 Plaza de la Campa, 7. Salas
 T: 984 885 019
 ✉ alberguelacampasalas@gmail.com



13. **Albergue de peregrinos de Bodenaya**
 Boudenaya, 27. Salas
 T: 645 888 984
 ✉ carricondodavid@gmail.com



14. **Albergue de peregrinos de El Texu**
 Plaza de la Iglesia, 6. La Espina.
 T: 603 751 906
 ✉ eltexualbergue@gmail.com



15. **Albergue de peregrinos "El Cruce"**
 El Cruce, 5. La Espina.
 T: 985 837 281 / 639 365 210 (Carmen, encargada)
 ✉ marcialbodenaya@gmail.com

Etapa: Salas - Tinéu



16. **Albergue de peregrinos Mater Christi**
 Antiguo Centro de Salud. C/ Las Cabezas de San Juan. Tinéu
 T: 985 801 067



17. **Albergue "Casa Herminia"**
 Campiel.lu, 15. Tineo
 T: 985 800 011 / 661 304 284
 ✉ casaherminia@hotmail.com



18. **Albergue de peregrinos de Borres**
 Bourres, s/n. Tineo
 T: 663 785 266 (recogida de llaves: El Barín de Borres)

Etapa: Tinéu - Pola de Allande

19. **Albergue de peregrinos de Penaseita**
Penaseita. Allande
T: 646 832 425 (recogida llaves: Miguel Ángel)



20. **Albergue de peregrinos de Pola de Allande**
Avda. de América, 47. Pola de Allande. Allande
T: 646 832 425 (recogida llaves: Miguel Ángel)

Etapa: Pola de Allande - Berducedo

21. **Albergue de peregrinos de Berducedo**
Antigua escuela de Berducedo. Allande
T: 985 929 325 (Bar Casa el Cafetín, Bibiana)



22. **Albergue "Camino Primitivo"**
Berducedo. Allande
T: 985 906 670
✉ caminantigu@gmail.com



23. **Albergue "Camín Antiguo"**
Plaza de la iglesia. Berducedo. Allande
T: 696 929 164
✉ caminantigu@gmail.com



24. **Albergue "Casa Marqués"**
Berducedo. Allande
T: 985 909 820

Etapa: Berducedo - Grandas de Salime

25. **Albergue de peregrinos de A Mesa**
A Mesa. Grandas de Salime
T: 618 253 441



26. **Albergue Casa Miguelín**
A Mesa, s/n. Grandas de Salime
T: 985 914 353
✉ reservas@alberguemiguelin.com



27. **Albergue de peregrinos "El Salvador"**
Avda. de la Costa, s/n. Grandas de Salime
T: 626 464 183
✉ alberguegrandas@gmail.com



28. **Albergue Porta de Grandas**
Avda. de los tilos, 3. Grandas de Salime
T: 608 782 603
✉ alberguegrandas@gmail.com

Camino de La Costa*Etapa: Bustio - Llanes*

29. **Albergue de peregrinos de Bustio**
Barrio de la Iglesia, Bustio. Ribadavea
T: 607 812 610 / 630 253 867
✉ alberguedebustio@gmail.com



30. **Albergue de peregrinos "Aves de Paso"**
Barrio La Laguna, Pendueles. Llanes
T: 617 160 810



31. **Albergue de peregrinos "La Senda del Peregrino"**
Camino del Cristo. La Portiella. Llanes
T: 985 404 486 / 618 029 313
✉ info@sendadelperegrino.es



32. **Albergue "La Casona del Peregrino"**
C/ Colegio de la Encarnación, 3. Llanes
T: 985 402 494 / 626 993 334
✉ alberguelacasonadelperegrino@gmail.com



33. **Albergue "La Estación"**
C/ Román Romano, 15. Llanes
T: 985 401 458 / 610 528 111
✉ alberguelaestacionllanes@gmail.com



34. **Albergue de peregrinos "La Cambarina"**
Plaza de los Higos, 128. Po. Llanes
T: 635 739 837
✉ alberguelacambarina@gmail.com



35. **Albergue "La Llosa de Cosme"**
La Llosa de Cosme. Piñeres, 16. Llanes
T: 609 861 373

Etapa: Llanes - Ribadesella/Ribeseya

36. **Albergue de peregrinos de San Esteban de Leces**
San Esteban. Ribadesella
T: 985 857 611 (recogida de llaves)



37. **Albergue "Tú Casa"**
La Sertal, 21, Vega. Ribadesella
T: 984 100 746
✉ tucasavega@gmail.com

Etapa: Ribadesella/Ribeseya - Priesca

38. **Albergue de peregrinos La Pumarada**
C/ La Calvera, 49. Caravia l'Alta. Caravia
T: 620 851 635
✉ lapumaradacaravia@gmail.com



39. **Albergue de peregrinos de La Isla**
Barrio La Colonia. Antiguas Escuelas. La Isla. Colunga
T: 985 852 005 (recogida de llaves: Angelita)



- 40. Albergue "La Rectoral de Priesca"**
La Quintana, 2. Priesca. Villaviciosa
T: 636 056 520
✉ larectoraldepriesca@gmail.com



- 49. Albergue Casa Carmina**
Avda. de Riego, 21-23. Muros de Nalón
T: 985 583 137/646 135 438
✉ reservas@casacarminahostel.com

Etapa: Priesca - Casquita



- 41. Albergue de peregrinos de Sebrayu**
Sebrayu, 21. Villaviciosa
T: 985 996 012 (en horario de 11 a 14 horas)/
699 440 399



- 50. Albergue La Naranja Peregrina**
C/ Era, 27. Muros de Nalón
T: 685 245 111



- 42. Albergue "Villaviciosa"**
C/ Marqués de Villaviciosa, 5. Villaviciosa
T: 985 891 555 / 607 326 927
✉ info@alberguevillaviciosa.com



- 51. Albergue de peregrinos "Cudillero"**
Avda. Selgas, El Pito. Cudillero
T: 985 590 204 / 689 232 532 / 645 743 302



- 43. Albergue de peregrinos "El Congreso"**
Plaza del Ayuntamiento, 25. Villaviciosa
T: 985 891 180
✉ albergueelcongreso@gmail.com



- 52. Albergue de peregrinos de Soto de Luiña**
Soto de Luiña. Antiguas Escuelas. Cudillero
T: 640 692 591

Etapa: Casquita - Gijón/Xixón



- 44. Albergue de peregrinos de Deva**
Camping municipal de Deva-Gijón, Camín de la Pasadiella, 85. Ctra N-632, PK 64. Gijón
T: 985 133 848 (camping municipal)
✉ info@campingdeva-gijon.es



- 53. Albergue de peregrinos de Cadavedo**
Antigua Carretera General. Cadavéu. Valdés
T: 653 128 642

Etapa: Vil.lamouros - Outur



- 54. Albergue de peregrinos de Almuña**
Almuña. Valdés
T: 650 218 326 (Jorge)

Etapa: Gijón/Xixón - Avilés



- 45. Albergue de peregrinos Pedro Solís**
Avda. de Cervantes, 2 (con entrada también por la calle Cutiérrez Herrero, 4). Avilés
T: 985 547 638 / 669 302 676 (Llaves)

Etapa: Outur - A Caridá



- 55. Albergue de peregrinos de Piñera**
Piñera. Navia
T: 985 630 094 (Ayuntamiento)

Etapa: Avilés - Muros de Nalón



- 46. Albergue de peregrinos "Beach Hotel El Pez Escorpión"**
Avda. Marola, 1. Salinas. Castrillón
T: 985 500 859
✉ reservas@elpezescorpion.com



- 56. Albergue de peregrinos de Arboces**
Arboces. A Caridá. El Franco
T: 685 154 405 (Rodrigo)



- 47. Albergue de San Martín**
C/ Navalón, 39. Samartín. Castrillón
T: 659 803 290
✉ alberguesanmartin@outlook.es



- 57. Albergue de peregrinos de A Caridá**
Avda. de Asturias. A Caridá. El Franco
T: 685 154 405 (Rodrigo)

Etapa: A Caridá - A Veiga/ Vegadeo



- 48. Albergue "Rural Surf"**
Linares, 132. Naveces. Castrillón
T: 626 159 360 / 622 568 351
✉ more@ruralsurf.com



- 58. Albergue de peregrinos de Tapia**
C/ Represas. Tapia
T: 660 689 228 (José Antonio) / 985 628 080 (Ayuntamiento)



- 59. Albergue de peregrinos de Tol**
Tol. Castropol
T: 687 515 135 (Llaves. Policía Municipal)



- 60. Albergue de peregrinos "Mar y Montaña"**
C/ Milagrosa, 18. A Veiga/Vegadeo
T: 698 400 416

Enlace del Camino de la Costa con el Camino Primitivo

Etapa: Casquita - La Pola Siero



- 61. Albergue de peregrinos del Monasterio de Valdediós**
Monasterio de Santa María de Valdediós.
Villaviciosa
T: 693 701 173 / 681 676 335
✉ hospederiavaldedios@gmail.es



- 62. Albergue de peregrinos de Vega**
La Plaza. Vega. Sariego
T: 985 748 003 (Ayuntamiento) / 985 748 290
(recogida de llaves: Taberna la Casuca)



- 63. Albergue de peregrinos de Pola de Siero**
La Casona de San Miguel. C/ Celleruelo.
La Pola Siero
T: 985 726 422

Camino del Salvador: tramo asturiano del Camino León-Oviedo/Uviéu

Etapa: Puerto de Pajares - Campumanes



- 64. Albergue de peregrinos de Payares**
Antiguas casas de los maestros.
Payares. Lena
T: 645 930 092 (Marisa)

Etapa: Campumanes - Mieres del Camín



- 65. Albergue de peregrinos de La Pola**
C/ Ramón y Cajal, 20. La Pola. Lena
T: 985 492 247 (de 8 a 22 horas días laborables)



- 66. Albergue de peregrinos de La Peña**
Antiguas Escuelas de La Peña. Mieres
T: 665 523 426 / 985 463 266



Asociaciones de Amigos del Camino de Santiago del Norte

En la reactivación y puesta a punto de las rutas jacobeanas que discurren por Asturias han desempeñado un papel más que relevante los colectivos que nacieron con el Camino en su punto de mira y que desde entonces han venido trabajando por su mantenimiento y desarrollo. Se encuentran en las escalas más relevantes de los distintos itinerarios y pueden echar una mano a los peregrinos desorientados o prestar esa ayuda que, en ciertas condiciones, resulta providencial. Estas asociaciones suelen ser las que están detrás de los albergues públicos que se encuentran en los distintos caminos, y las que, por tanto, pueden ofrecer las explicaciones necesarias acerca de su uso.

Cofradía Santiago Apóstol de San Lázaro del Camino

San Mateo-Iglesia de San Lázaro
33008 Oviedo/Uviéu lineanoventa@gmail.com

Asoc. Amigos del Camino de Santiago Valdés-Luarca

Millares, s/n
33788 Cadavéu (Valdés) maryriegla@hotmail.es

Asoc. Amigos del Camino de Santiago "El Acebo"

Uría, 51 - 4º A
33800 Cangas del Narcea angelessgonzalezcastano@gmail.com

Asoc. Cultural "Amigos de Ribadesella y del Camino de Santiago"

Plaza de Abastos, s/n - Apdo. 51
33560 Ribadesella/Ribeseya info@amigosderibadesella.com

Aso. Cultural "La Humildad" y del Camino de Santiago

Ctra. General, s/n
33156 Soto de Luiña jalbueme@hotmail.com

Asoc. Amigos del Camino de Santiago de Villaviciosa

General Campomanes, 26 Bajo
33300 Villaviciosa daflaballera@hotmail.com

Asoc. Astur-Galaica de Amigos del Camino de Santiago

Camilo Barcia Trilles, 4. Local de asociaciones. Apdo. 11
33770 A Veiga/Vegadeo juansejoperez@hotmail.com
blancapendia@gmail.com
chulojvp@gmail.com

Asoc. "Salas en El Camino"

Escuelas Godán. Apdo. 151
33860 Salas salustianocrespo@gmail.com

Asoc. Astur-Galaica del Apóstol Santiago

Albergue de peregrinos "Pedro Solís". Cutiérrez Herrero
33404 Avilés

Asoc. Amigos del Camino de Santiago de Avilés

33404 Avilés amigoscaminoaviles@hotmail.com

Asoc. Amigos del Camino de Santiago Astur-Galaico del Interior

Avda. González Mayo, 3 bajo
33870 Tinéu laureanogarciadiez@gmail.com

Asoc. Amigos del Camino de Santiago "El Bordón" de Llanes

Avda. de la Paz, 15
33500 Llanes

Asoc. Amigos del Camino de Santiago de Siero, Noreña y Sariego

Albergue de peregrinos Casona de San Miguel. Cerelluelo, s/n.
33510 La Pola Siero info@caminodesantiagoasturias.es

Asoc. Amigos del Paisaje de Salas

Rabadiello, 7. Apdo. Correos: 188
33868 Villazón - Salas Ami_presi@hotmail.com

Asoc. Asturleonesa de Amigos del Camino de Santiago

Leopoldo Alas, 20
33008 Oviedo/Uviéu info@caminosantiagoastur.com

Asoc. Amigos del Camino de Santiago del Bajo Nalón

Marqués de Muros, 6
33138 Muros de Nalón kaleartona@gmail.com

Asoc. Peregrinos de los Caminos del Norte Ribadesella-Caravia

Darío de Regoyos, 2 - 4º A
33560 Ribadesella/Ribeseya ribaperegrinasoc@gmail.com

Asoc. "Castrillón para Todos"

La Plata, 13
33459 La Plata - Castrillón platastur13jrlv@gmail.com

Asoc. Jacobea "El Camino del Mar Cantábrico"

Pintor Manuel Medina, 17 - 2º F
33210 Gijón/Xixón info@elcaminodelmar.com

Asoc. Amigos del Camino de Santiago de Grado

Casa de Cultura de Grado. Cerro de la Muralla
33820 Grau/Grado jomargui05@telefonica.net

Asoc. Amigos del Camino de Santiago "Siero Jacobeo"

33510 La Pola Siero aacs@sierojacobeo.com

Una experiencia diferente

En este apartado podréis encontrar una serie de iniciativas, que se hallan a disposición de los peregrinos, para que esta experiencia sea un poco diferente.



Peregrinos por el norte

Recorrer el Camino alojándose en una selección de hoteles con servicios pensados especialmente para los peregrinos. Como masajes, servicio de lavandería exprés o garaje para bicicletas entre otros.

Más información y condiciones específicas:

peregrinosporelnorte.com

Camino Assist

Aplicación que contiene información de los Caminos de Santiago ofreciendo al peregrino ayuda en su viaje, seguridad, geolocalización e interactividad. Concebida como una aplicación online y offline, lo que permite al peregrino disponer y usar la información necesaria, aún cuando no haya cobertura de datos.

Más información y condiciones específicas: caminoassist.com

Pase del Peregrino en la Comarca de la Sidra

Obtener el mejor de los descansos, disfrutando de los alojamientos de la Comarca de la Sidra con una propuesta muy especial.

Más información y condiciones específicas:

lacomarcadelasidra.com

El Camino con Correos: antes, durante y después

Correos es el compañero de viaje perfecto para los peregrinos con sus tres opciones para disfrutar de un Camino de Santiago cómodo y fácil.

Más información y condiciones específicas: elcaminoconcorreos.es





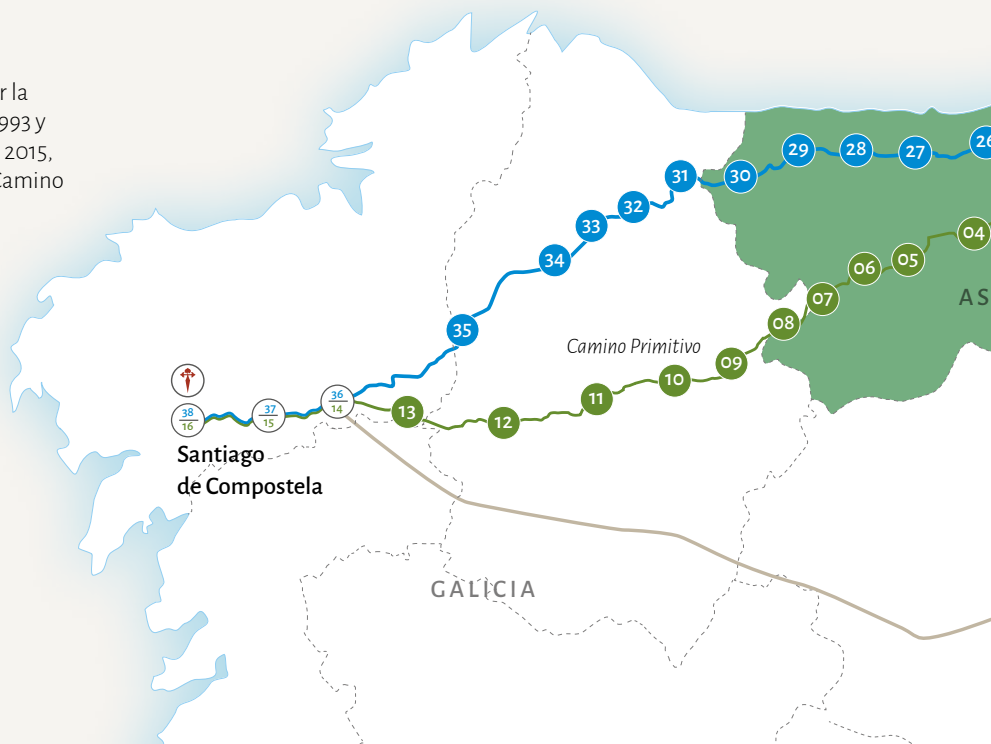
Los Caminos del Norte

Bustio (Ribadedeva)

El Camino de Santiago Francés y las rutas francesas del Camino fueron declarados por la UNESCO Patrimonio de la Humanidad en 1993 y 1998 respectivamente, a los que se unen, en 2015, el Camino Primitivo, el Camino Costero, el Camino vasco-riojano y el Camino de Liébana.

Por Asturias pasan el Camino Primitivo, también conocido como el Camino del Interior, que atraviesa la Asturias más verde y montañosa, desde Oviedo/Uviéu hasta el Puerto del Acebo; y el Camino de la Costa, que entra desde Cantabria recorriendo todo el litoral asturiano.

El conocido como Camino del Salvador permite enlazar el Camino Francés, desde León, con el Camino Primitivo en Oviedo/Uviéu.



Camino de la Costa

- 01. Irún
- 02. San Sebastián
- 03. Zarautz
- 04. Deba
- 05. Markina
- 06. Gernika
- 07. Bilbao
- 08. Portugalete
- 09. Kobaron
- 10. Castro Urdiales
- 11. El Pontarrón
- 12. Colindres/Santoña
- 13. Güemes
- 14. El Astillero/Santander
- 15. Santillana del Mar
- 16. Comillas
- 17. San Vicente de la Barquera
- 18. Unquera (Bustio)
- 19. Llanes
- 20. Ribadesella/Ribeseya
- 21. Priesca
- 22. Casquita
- 23. Gijón/Xixón
- 24. Avilés
- 25. Muros de Nalón
- 26. Soto de Luiña
- 27. Vil.lamouros
- 28. Outur
- 29. A Caridá
- 30. A Veiga/Vegadeo
- 31. Lourenzá
- 32. Abadín
- 33. Vilalba
- 34. Baamonde
- 35. Sobrado dos Monxes
- 36. Arzúa
- 37. Arca
- 38. Santiago

Camino Primitivo

- 01. Oviedo/Uviéu
- 02. Grau/Grado
- 03. Salas
- 04. Tinéu
- 05. Pola de Allande
- 06. Berduedo
- 07. Grandas de Salime
- 08. Alto del Acebo
- 09. Paradavella
- 10. Castroverde
- 11. Lugo
- 12. San Román da Retorta
- 13. Melide
- 14. Arzúa
- 15. Arca
- 16. Santiago

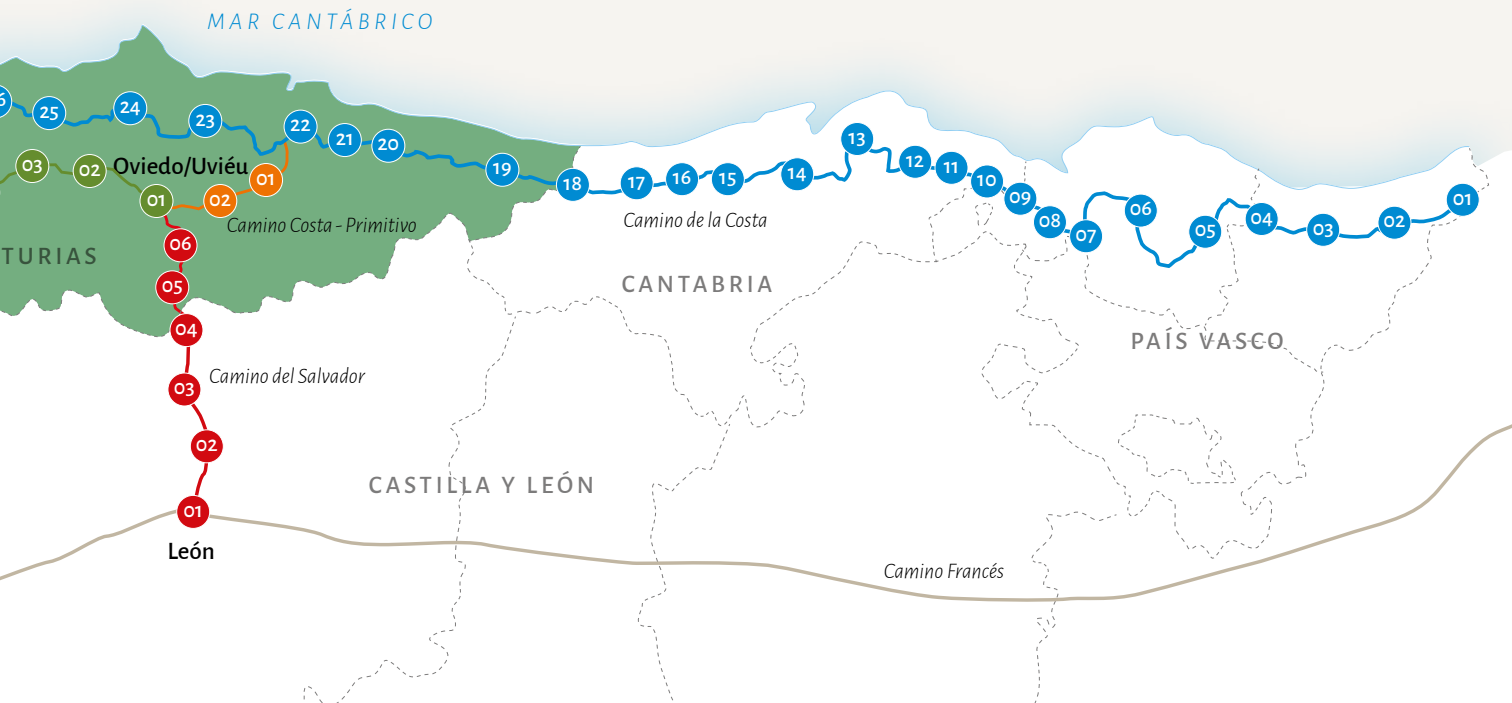
Conexiones

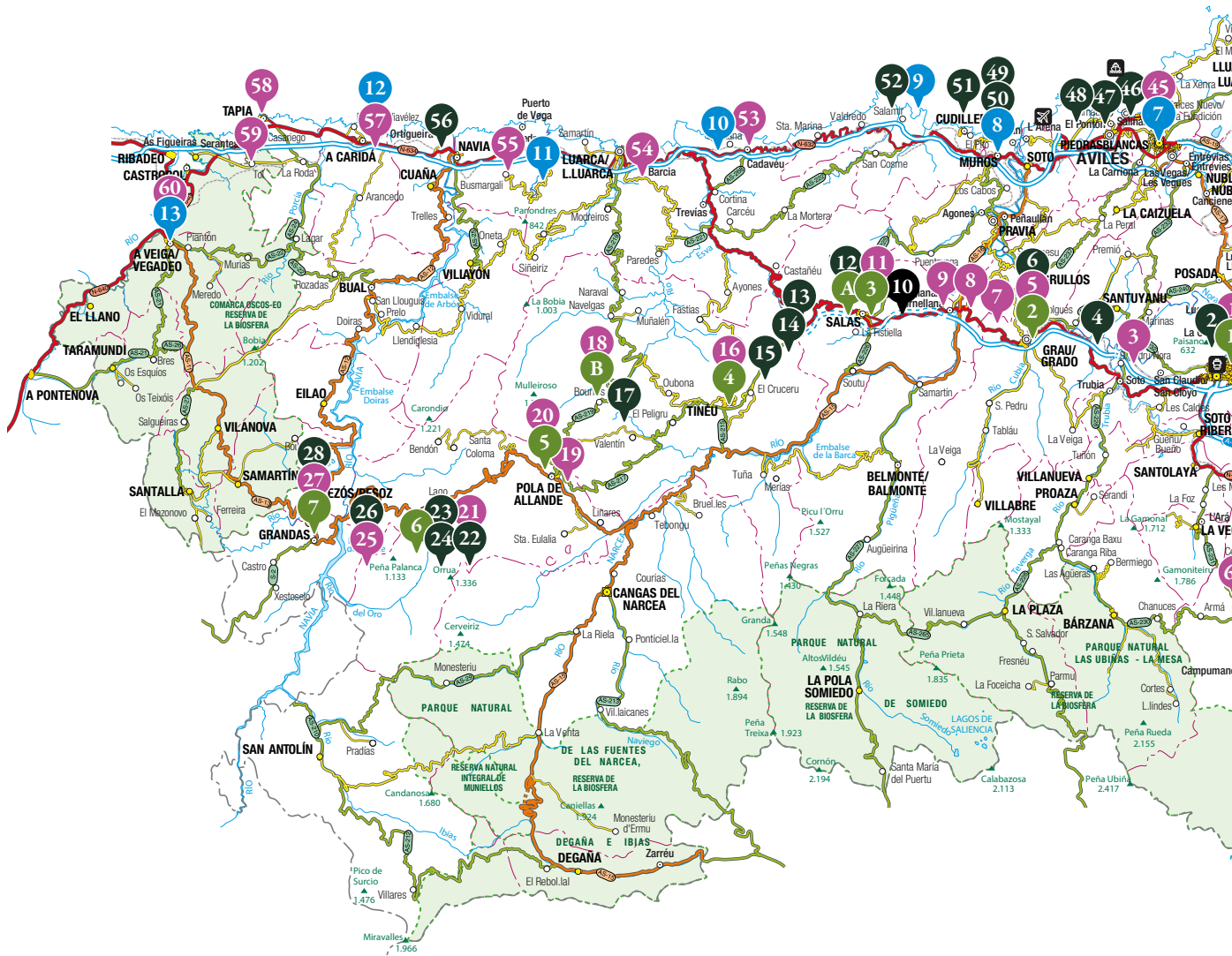
Camino del Salvador

- 01. León
- 02. La Robla
- 03. Poladura de la Tercia
- 04. Puerto de Pajares
- 05. Campumanes
- 06. Mieres del Camín

Camino Costa-Primitivo

- 01. Casquita
- 02. La Pola Siero





El Camino Primitivo

1. Oviedo/Uviéu
2. Grau/Grado
3. Salas
4. Tinéu
5. Pola de Allande
6. Berducedo
7. Grandas de Salime

Variante de Hospitalares:

- A. Salas
- B. Bourres

El Camino de la Costa

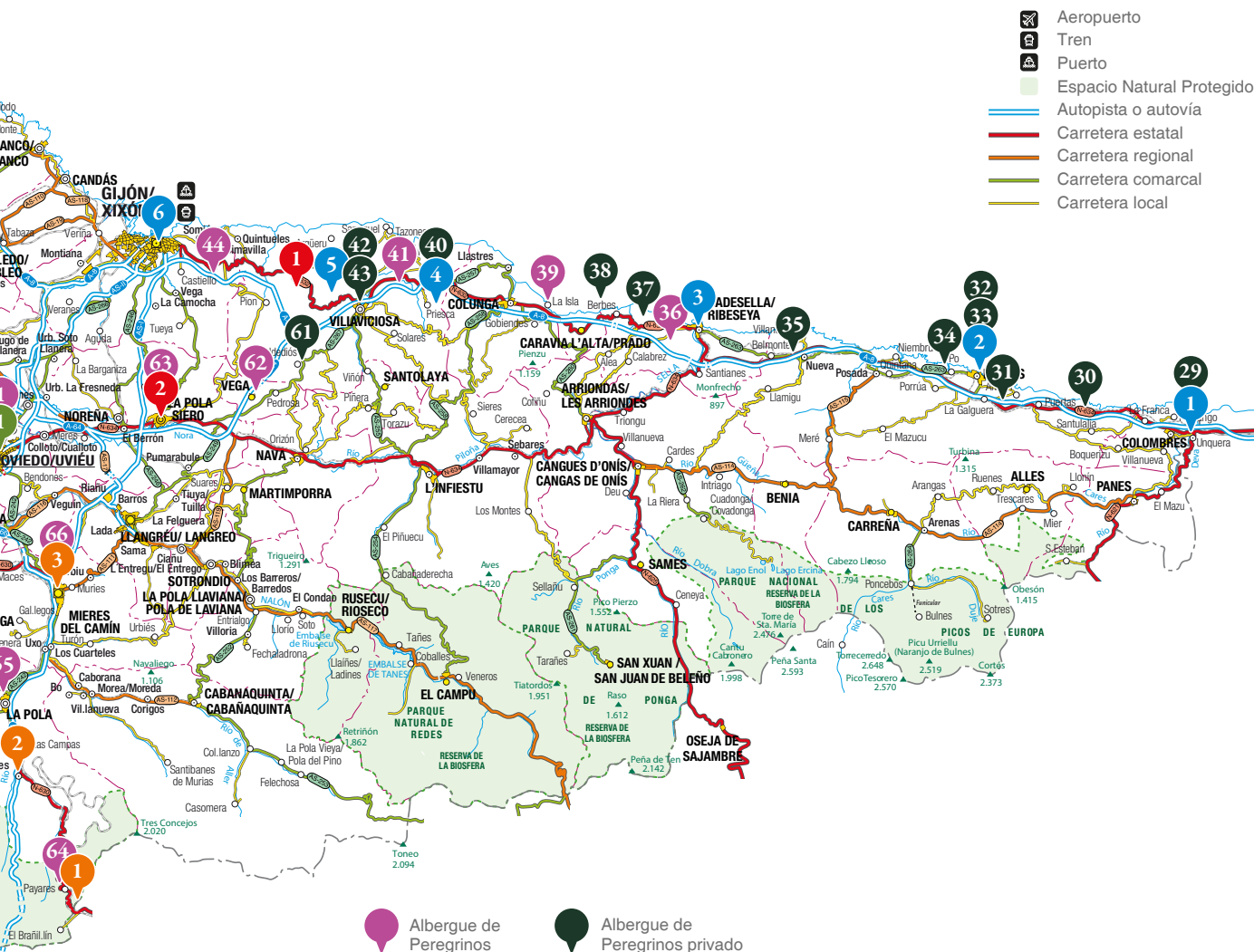
1. Bustio
2. Llanes
3. Ribadesella/Ribeseya
4. Priesca
5. Casquita
6. Gijón/Xixón
7. Avilés
8. Muros de Nalón
9. Soto de Luiña
10. Villamouros
11. Outur
12. A Caridá
13. A Veiga/Vegadeo

Conexión Camino Costa-Primitivo

1. Casquita
2. La Pola Siero

Conexión Camino del Salvador

1. Puerto de Pajares
2. Campumanes
3. Mieres del Camín



- | | | |
|---|---|--|
| 1. Albergue de peregrinos de Oviedo | 24. Albergue "Casa Marqués" | Escorpión" |
| 2. Albergue de peregrinos "La Peregrina" | 25. Albergue de peregrinos de A Mesa | 47. Albergue de San Martín |
| 3. Albergue de peregrinos de El Escamplero | 26. Albergue Casa Miguelín | 48. Albergue "Rural Surf" |
| 4. Albergue Villa Palatina | 27. Albergue de peregrinos de El Salvador | 49. Albergue Casa Carmina |
| 5. Albergue de peregrinos de Villa de Grado | 28. Albergue Porta de Grandas | 50. Albergue "La Naranja Peregrina" |
| 6. Albergue La Quintana | 29. Albergue de peregrinos de Bustio | 51. Albergue de peregrinos "Cudillero" |
| 7. Albergue de peregrinos de Villapañada | 30. Albergue de peregrinos "Aves de Paso" | 52. Albergue de peregrinos de Soto de Luiña |
| 8. Albergue de peregrinos de Cabruñana | 31. Albergue de peregrinos "La Senda del Peregrino" | 53. Albergue de peregrinos de Cadavedo |
| 9. Albergue de peregrinos de Cornellana | 32. Albergue "La Casona del Peregrino" | 54. Albergue de peregrinos de Almuña |
| 10. Albergue La Figal de Xugabolos | 33. Albergue "La Estación" | 55. Albergue de peregrinos de Piñera |
| 11. Albergue de peregrinos de Salas | 34. Albergue de peregrinos "La Cambarina" | 56. Albergue de peregrinos de A Caridá |
| 12. Albergue de peregrinos de La Campa | 35. Albergue "La Llosa de Cosme" | 57. Albergue de peregrinos de Arboces |
| 13. Albergue de peregrinos de Bodenaya | 36. Albergue de peregrinos de San Esteban de Leces | 58. Albergue de peregrinos de Tapia |
| 14. Albergue de peregrinos de El Texu | 37. Albergue "Tú Casa" | 59. Albergue de peregrinos de Tol |
| 15. Albergue de peregrinos de "El Cruce" | 38. Albergue de peregrinos La Pumarada | 60. Albergue de peregrinos "Mar y Montaña" |
| 16. Albergue Mater Christi | 39. Albergue de peregrinos de La Isla | 61. Albergue de peregrinos del Monasterio de Valdediós |
| 17. Albergue de peregrinos "Casa Herminia" | 40. Albergue "La Rectoral de Priesca" | 62. Albergue de peregrinos de Vega |
| 18. Albergue de peregrinos de Borres | 41. Albergue de peregrinos de Sebrayú | 63. Albergue de peregrinos de Pola de Siero |
| 19. Albergue de peregrinos de Penaseita | 42. Albergue "Villaviciosa" | 64. Albergue de peregrinos de Payares |
| 20. Albergue de peregrinos de Pola de Allande | 43. Albergue de peregrinos "El Congreso" | 65. Albergue de peregrinos de La Pola |
| 21. Albergue de peregrinos de Berducedo | 44. Albergue de peregrinos de Deva | 66. Albergue de peregrinos de La Peña |
| 22. Albergue "Camino Primitivo" | 45. Albergue de peregrinos Pedro Solís | |
| 23. Albergue "Camín Antigo" | 46. Albergue de peregrinos "Beach Hotel El Pez | |

Asturias



Síguenos en:



facebook.com/TurismoAsturias



@TurismoAsturias



@TurismoAsturias



@turismoasturias



youtube.com/asturias



Ahora en turismoasturias.es

busca, elige y reserva



tu alojamiento.

Tel: 902 306 600 #ParaísoNatural
985 185 860 #VuelvealParaíso



turismoasturias.es



Asturias
paraíso natural



GOBIERNU DEL
PRINCIPÁU D'ASTURIÉS